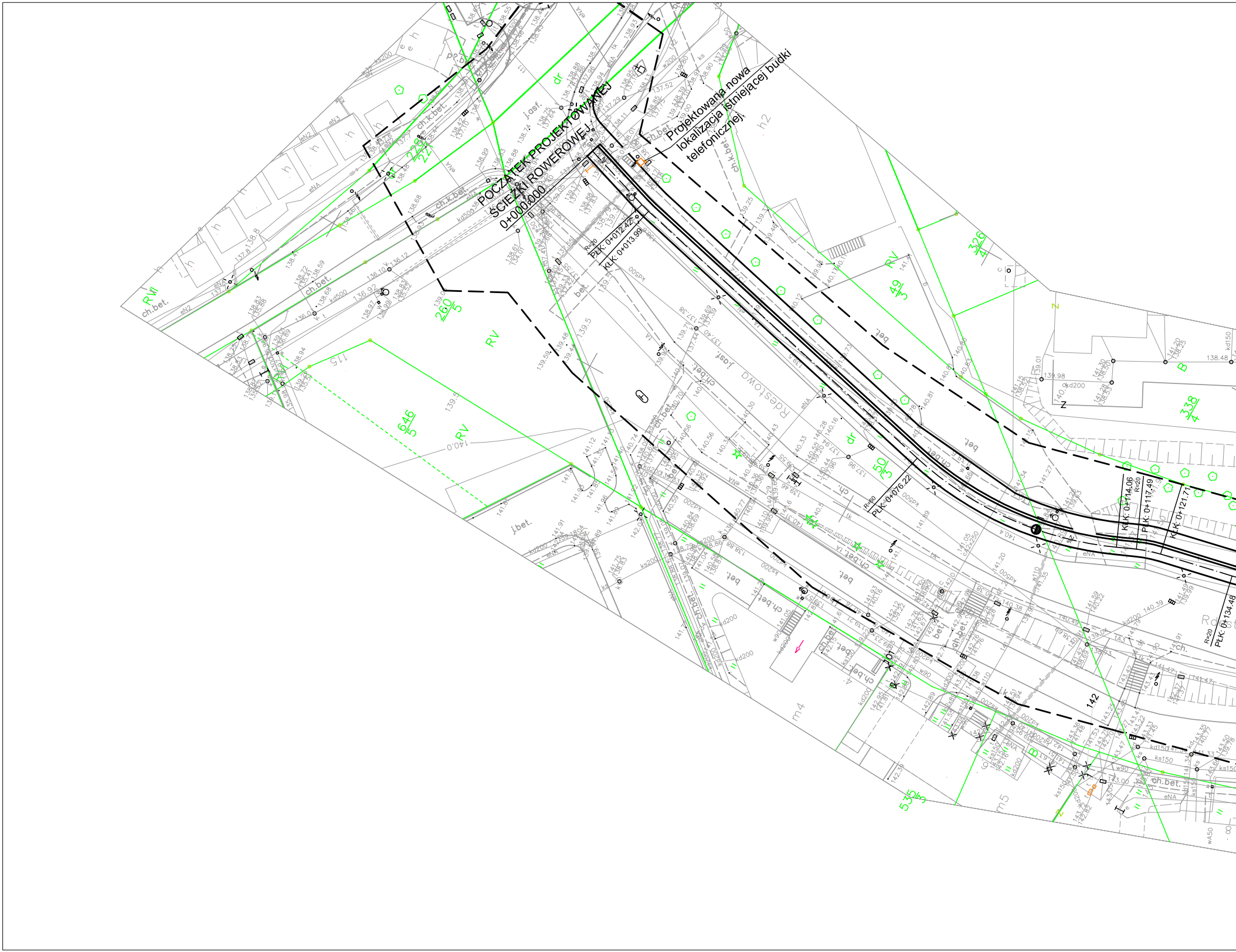
POCZĄTEK PROJEKTOWANEJ
ŚCIEŻKI ROWEROWEJ
0+000.000
Projektowana nowa
lokalizacja istniejącej budki
telefonicznej
R=20
PŁK: 0+012.42
KŁK: 0+013.99
R=20
PŁK: 0+076.22
KŁK: 0+114.06
R=20
PŁK: 0+117.49
KŁK: 0+121.71
R=20
PŁK: 0+134.48
RV
RVI
dr
B
Z
ch.bet.
ch.k.bet.
j.asf.
j.bet.
bet.
Rdestowa
260/5
228/22
646/5
49/3
50/3
326/4
338/4
535/3
142

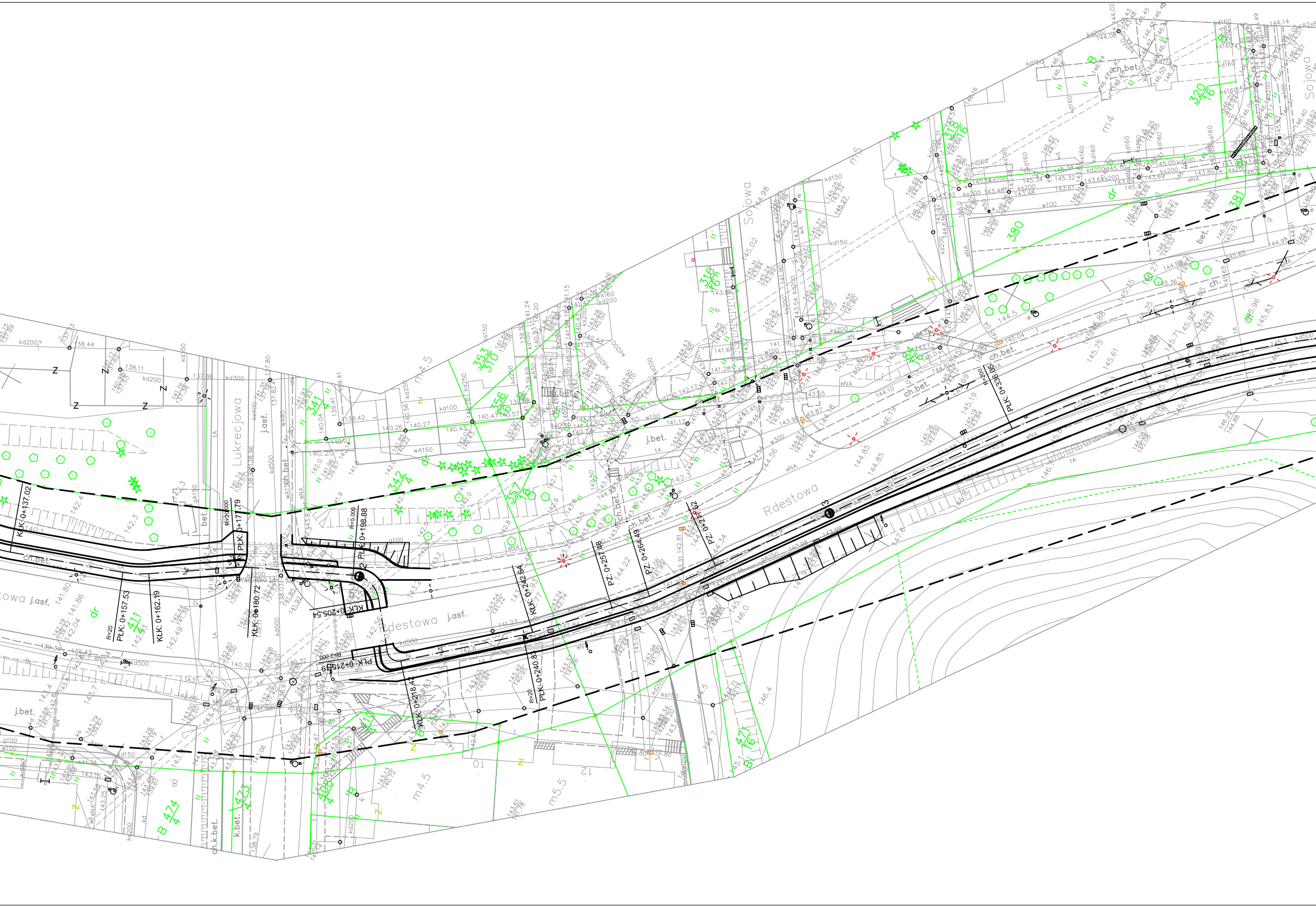
Rdestowa
Rdestowa j.asf.
Rdestowa
owa j.asf.
Lukrecjowa
j.asf.
Sojowa
Sojowa
PŁK: 0+137.02
PŁK: 0+177.79
R=20.000
PŁK: 0+198.88
R=5.000
KŁK: 0+205.54
KŁK: 0+180.72
PŁK: 0+157.53
R=20
KŁK: 0+162.19
PZ: 0+257.48
PZ: 0+264.49
PZ: 0+271.62
KŁK: 0+242.64
PŁK: 0+240.83
R=20
KŁK: 0+218.42
PŁK: 0+336.05
R=200
ch.bet.
j.bet.
k.bet.
ch.k.bet.
bet.
m4.5
m5.5
m5
m4
380
381
411
474
473
408
471
353
356
357
342
341
316
318
320

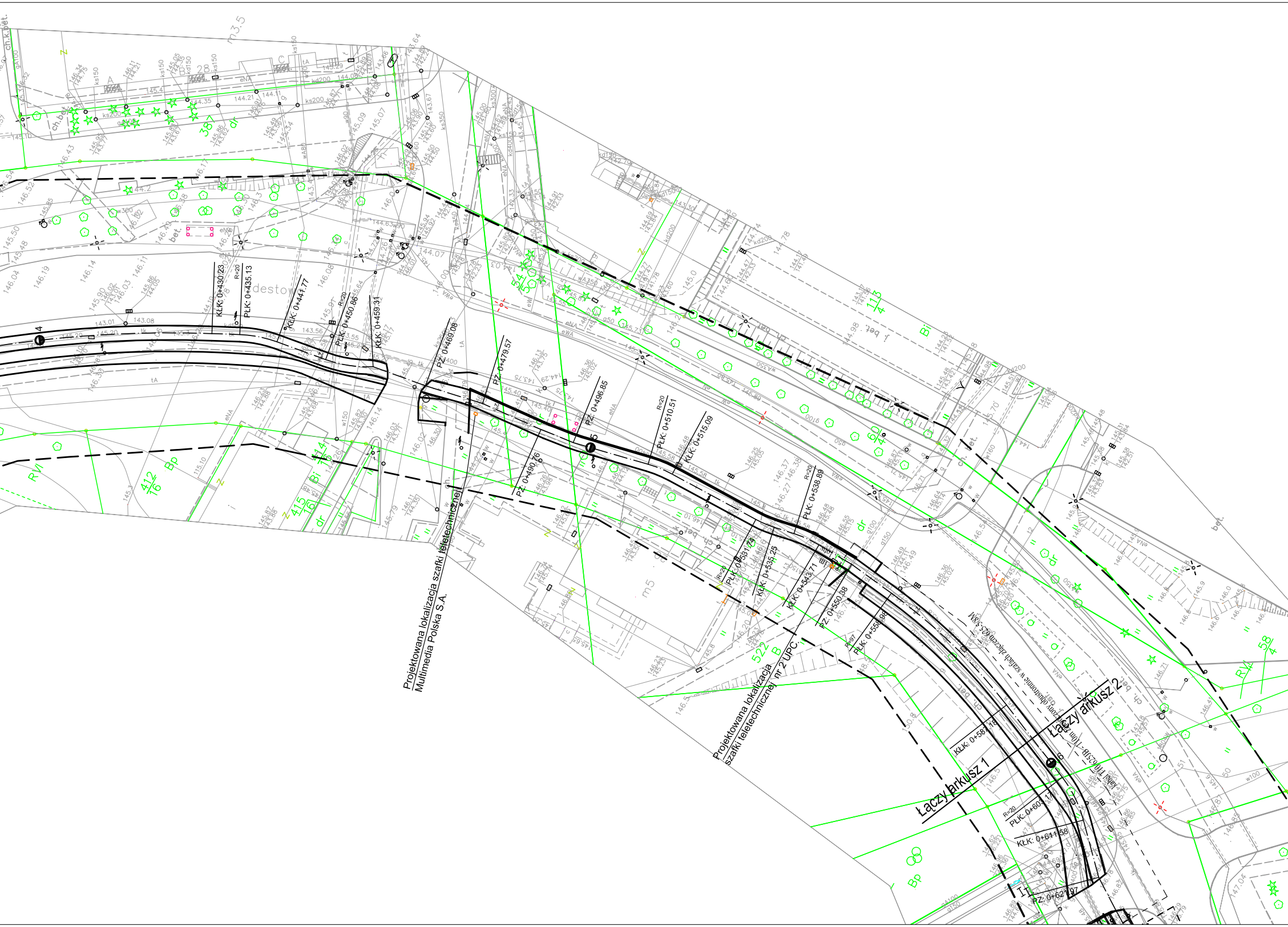
Projektowana lokalizacja szafki teletechnicznej Multimedia Polska S.A.
Projektowana lokalizacja szafki teletechnicznej nr 2 UPC.
Łączy arkusz 1
Łączy arkusz 2
KŁK: 0+430.23
PŁK: 0+435.13
KŁK: 0+441.77
PŁK: 0+450.86
KŁK: 0+459.31
PZ: 0+469.08
PZ: 0+479.57
PZ: 0+490.76
PZ: 0+496.85
PŁK: 0+510.51
KŁK: 0+515.09
PŁK: 0+531.74
KŁK: 0+535.25
PŁK: 0+538.89
KŁK: 0+543.71
PZ: 0+550.88
PŁK: 0+558.98
KŁK: 0+587.18
PŁK: 0+603.15
KŁK: 0+611.58
PZ: 0+621.97
R=20
4
5
6
RVI
Bp
Bi
dr
412/16
414/16
415/16
522
387
113/4
58/4
m5
m3.5

OZNACZENIA:

— — — — —	Granica opracowania.
—o—o—o—o—	Projektowane poręcze/bariery.
– – – – – – – – – –	Projektowany krawężnik o odkryciu 5 cm
———	Projektowany krawężnik o odkryciu 0 cm
━━━	Projektowana ścieżka rowerowa
━━━	Projektowany chodnik
🟩	Granice ewidencyjne działek
◆	Projektowane szafy teletechniczne

DANE TECHNICZNE:

Kategoria trasy rowerowej - **Lr**
Typ przekroju - **DR 1/2**
(jednostronna, dwukierunkowa)
Szerokość ścieżki rowerowej - **2.5 m**
Szerokość chodnika - **1,5 - 2,5 m**

145.
144.24
49
RVI
146.39
146.26
144.82
146.44
146.44
146.26
145.31
k
146.57
146.55
146.35
144.66

Ścieżka rowerowa nr 6 wzdłuż ul. Rdestowej

Umowa nr: KB/170/UP/42/W/2008 Inwestor: Gmina Miasta Gdyni	EURO-ALIANS Pracownia Projektowa sp. z.o.o. ul. Marusarzówny 2 paw. 22 80-288 Gdańsk		
Nazwa projektu:	**"Budowa ścieżek rowerowych w Gdyni w ramach projektu "Rozwój komunikacji rowerowej aglomeracji Trójmiejskiej w latach 2007-2013" (Zadanie II)**		
Nazwa rysunku:	Plan sytuacyjny - teletechniczny	Skala: 1:500	Rys. nr 1 ARKUSZ 1/2
	Imię i nazwisko:	Numer uprawnień:	Podpis:
Projektant:	Tomasz Urbański	DT-WBT/02360/02/U	
Sprawdzający:	Grzegorz Tyda	1751/99/U	